

1. forduló – Rund um die deutschsprachigen Länder



Beküldési határidő: 2018.december 17.

Beküldési cím: kadlotne.gagarin@gmail.com

1.1. Ergänze die Tabelle mit Angaben über die deutschsprachigen Länder. Folgende Internetseiten helfen dir:

<http://www.germany.travel/de/reiseinformation/deutschland-auf-einen-blick/deutschland-auf-einen-blick.html>

<https://de.wikipedia.org/wiki/D-A-CH>

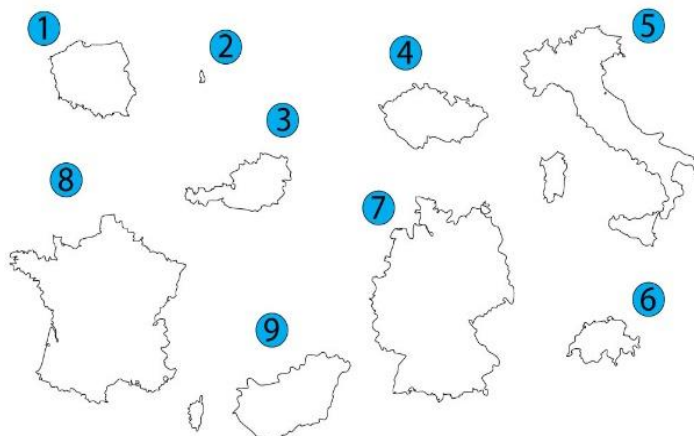
<https://www.lal.de/blog/deutsch-im-ausland/>









| | Deutschland | Österreich | Schweiz | Liechtenstein |
|-----------------|-------------|------------|---------|---------------|
| Hauptstadt | | | | |
| Einwohnerzahl | | | | |
| Fläche | | | | |
| Längster Fluss | | | | |
| Höchster Berg | | | | |
| Staatsform | | | | |
| Kfz-Kennzeichen | | | | |
| Währung | | | | |

/16

1.2. Welche Länderskizzen stellen Österreich, Deutschland, Liechtenstein und die Schweiz dar?

1.3. Welche Flaggen und Wappen gehören zu welchem Land?



| | | | | | | | |
|---|---|---|---|---|--|---|---|
| A |  | B |  | C |  | D |  |
| E |  | F |  | G |  | H |  |

| | Deutschland | Österreich | Schweiz | Liechtenstein |
|-------------------|-------------|------------|---------|---------------|
| Länderskizzen | | | | |
| Flagge und Wappen | | | | |

/12

2. Was ist die richtige Reihenfolge? Állapítsd meg a következő szöveg mondataiban a szavak helyes sorrendjét! Könnyítésül vastag betűvel szedve megadtunk kész mondatrészleteket, s jelöltük a mondatkezdő nagybetűt. Írd le a végeredményt!

Die folgende Internetseite hilft dir.

<https://klexikon.zum.de/wiki/Rhein>

auch Ausland Der der bekannteste deutsche Fluss im ist längste Rhein und.

Der der die entspringt Fluss im in in mündet Nordsee Schweiz Tomasee und.

Mit einer Gesamtlänge von 1.233 Kilometern Deutschland die die durch er fließt Liechtenstein Niederlande Schweiz und.

unter anderem auf Bonn Deutschland Düsseldorf er Gebiet Im Karlsruhe, Köln Mannheim passiert seinem und von Weg.

.....

.....

.....

.....

.....



Nézd meg a térképen, milyen sorrendben érinti a folyó a felsorolt városokat!

1. 2. 3. 4. 5.

/13

3. Wo spricht man Deutsch? Lies den Text und beantworte die Fragen.

Es gibt 90 bis 105 Millionen Muttersprachler, etwa 80 Millionen Zweit- und Fremdsprachler weltweit, davon mindestens 55 Millionen allein in der Europäischen Union.




Die Länder, in denen die Amtssprache Deutsch ist, sind die deutschsprachigen Länder. Dazu gehören Deutschland, Österreich, die Schweiz und Liechtenstein. Die deutschsprachigen Länder heißen: DACHL-Länder. Deutsch spricht man aber auch in anderen Ländern in Europa, zum Beispiel in Luxemburg, Belgien, Dänemark, aber auch in Norditalien, in Südtirol. In der Schweiz gibt es sogar vier Amtssprachen: Deutsch, Französisch, Italienisch und Rätoromanisch. Die Amtssprache in Deutschland, Österreich und Liechtenstein ist Deutsch.

Natürlich ist die deutsche Sprache nicht überall gleich: im Norden klingt sie anders als im Süden, im Osten wiederum anders als im Westen. Außerdem gibt es überall viele verschiedene Dialekte. Aber Hochdeutsch, das vor allem im Norden und in Mitteldeutschland gesprochen wird, versteht man überall. Es wird auch im Fernsehen, im Kino, in den Zeitungen und in den Schulbüchern verwendet, weshalb die Kinder in der Schule und im Fremdsprachenunterricht Hochdeutsch lernen.

- a) Wie heißen die deutschsprachigen Länder?
- b) Welche Sprachen spricht man in der Schweiz?
- c) In welchen Ländern ist Deutsch die einzige Amtssprache?
- d) Ist die deutsche Sprache überall gleich?
- e) Was lernen die Kinder in der Schule?

/10

4.1. Sieh dir die Bilder an. Um welche Sehenswürdigkeiten geht es?

| | | | |
|--|--|---|--|
| <p>1</p>  | <p>2</p>  | <p>3</p>  | <p>4</p>  |
| | | | |
| <p>5</p>  | <p>6</p>  | <p>7</p>  | <p>8</p>  |
| | | | |

/8

4.2. Welches Bild passt zu welcher Information?

A, _____ ist eine römisch-katholische Kirche im gotischen Baustil. Mit seinem Bau begann man im 13. Jahrhundert. Fertig war der Dom erst im 19. Jahrhundert. Seit 1996 zählt der Dom zum UNESCO-Weltkulturerbe. Er ist die meistbesuchte Sehenswürdigkeit Deutschlands: Im Durchschnitt kommen etwa 20.000 Besucher pro Tag.

B, _____ ist vom Mahnmal der Teilung zum Symbol der deutschen Einheit.

C, Die zwei großen Stadien in München sind die _____ und das Olympiastadion. Viele große Fußballspiele werden hier ausgetragen. Ein berühmter Fußball-Club ist der FC Bayern.

D, _____ ist ein Wahrzeichen Wiens und Österreichs sowie ein weltberühmtes Kulturgut. Zugleich ist der Dom ein Touristenmagnet ersten Ranges: Jedes Jahr besuchen ihn fast 3 Millionen Menschen. Das Bauwerk ist 107 Meter lang und 34 Meter breit. Der Bau des Doms begann am Anfang des 14. Jahrhunderts. Er ist eines der wichtigsten gotischen Bauwerke in Österreich.

E, _____ ist Hamburgs größte Attraktion. Er liegt an der Unterelbe mitten in der Stadt Hamburg. Etwa 12.000 Schiffe laufen hier jährlich ein und verbinden Hamburg mit 900 Häfen in 174 Ländern der ganzen Welt.

F, _____ liegt südöstlich von Zürich. Er ist rund 42 Kilometer lang, über 3 Kilometer breit und hat die Form einer Banane.

G, _____ ist das Wahrzeichen der Stadt Salzburg und die Top-Sehenswürdigkeit für alle Besucher der Mozartstadt. Von der Burg dort aus hat man einen wunderschönen Blick auf die ganze Stadt.

H, _____ liegt auf einer Felsterrasse 120 Meter über die Hauptstadt des Fürstentums Liechtenstein. Es ist das Wahrzeichen des Ortes und Sitz des Fürstenhauses Liechtenstein. Das Schloss ist sehr alt: Die ersten Gebäudeteile erbaute man bereits im 12. Jahrhundert. Im Schloss wohnt die Fürstenfamilie von Liechtenstein. Es kann nicht besichtigt werden.

| 1 | 2 | 3 | 4 | 5 | 6 | 7 | 8 |
|---|---|---|---|---|---|---|---|
| | | | | | | | |

/8

5. Schau die Videos an und beantworte die Fragen/ergänze die Sätze!

<https://www.youtube.com/watch?v=o01ePcDMTus>

1. Wohin möchte die Freundin, Miriam, fahren? Welche Länder möchte sie besuchen?
2. Welche große deutsche Städte werden am Anfang des Videos erwähnt?
3. Die zwei wunderschönen Landschaften in Nordosten Deutschlands sind: _____
4. Strandkörbe zum Baden liegen am _____
5. Weiße Sandstrände gibt es _____ und was kann man hier noch machen?
6. Warum ist Essen eine interessante Stadt?
7. Wie heißt der berühmteste deutsche Dichter und woher kommt er?

8. Warum ist Weimar eine wichtige Stadt?
9. Wann wurde die Moschee gebaut?
10. Wo ist die wunderschöne Universitätsstadt?
11. Zu welchen drei Ländern gehört der Bodensee?
12. Möchte Walter auf das Matterhorn?
13. Wo liegt Linz?
14. Zwischen Linz und Wien liegt das _____
15. Was muss das Paar noch bestellen?

<https://www.youtube.com/watch?v=z6SQjvCBhXU>

16. Wo ist der Europa-Park?
17. Wie groß ist der Europa-Park?
18. Was kann man im Europa-Park entdecken?

/33

Ne felejtétek, a megoldásokat csak a válaszlapon várjuk!